

УТВЕРЖДАЮ  
Директор МКОУ «Дерябинская СОШ»

\_\_\_\_\_/ Плетнева Л.Ю..  
(подпись/Ф.И.О.)  
\_\_\_\_\_  
(дата)  
(М.П.)



**ПАСПОРТ**  
**доступности объекта социальной инфраструктуры**  
**и предоставляемых на нем услуг**

№ 1

«18» января 2024 года

1. Общие сведения об объекте

1.1. Вид (наименование) объекта: Образовательное учреждение.

1.2. Полный почтовый адрес объекта: 624379 Свердловская область, Верхотурский район, с. Дерябино, ул. Центральная, 21,

1.3. Сведения о размещении объекта:

отдельно стоящее здание (количество этажей) 1 этаж, 621,5 кв. м,  
часть здания \_\_\_\_\_ этаж (-а, -ей) (или на \_\_\_\_\_ этаже), \_\_\_\_\_ кв. м,  
наличие прилегающего земельного участка (да/нет), 5175 кв. м.

1.4. Год постройки здания 1934г, последнего капитального ремонта 2012.

1.5. Дата предстоящих плановых ремонтных работ:  
Текущего в 2023 году, капитального нет.

1.6. Сведения об организации, расположенной на объекте:

1.6.1. Наименование организации, расположенной на объекте:

полное наименование (по учредительным документам): Муниципальное казенное общеобразовательное учреждение «Дерябинская средняя общеобразовательная школа».

сокращенное наименование (по учредительным документам): МКОУ «ДерябинскаяСОШ»

1.6.2. Юридический адрес организации, телефон, электронная почта: 624379 Свердловская область, Верхотурский район, с. Дерябино, ул. Центральная, 21. Телефон 8 9089126601, E-mail: deryabinskaya@mail.ru

1.6.3. Основание для пользования объектом (оперативное управление, аренда, собственность): Оперативное управление.

1.6.4. Форма собственности объекта (государственная (федеральная, региональная), муниципальная, частная): Муниципальная

1.6.5. Вышестоящая организация (наименование): Муниципальное казенное учреждение «Управление образования городского округа Верхотурский»

1.6.6. Юридический адрес вышестоящей организации, телефон, электронная почта: 624380 Свердловская область, Верхотурский район, ул. Свободы,9, телефон 8 (34389) 2-13-03, e-mail: uobrazovanie@vail.ru



2. Характеристика деятельности организации на объекте (по обслуживанию населения)

2.1. Сфера деятельности (социальная защита, занятость, здравоохранение, культура, образование, транспорт, информация и связь, физическая культура и спорт): Образование

2.2. Категории обслуживаемого населения по возрасту (дети, взрослые, все возрастные категории): Дети.

2.3. Категории обслуживаемых инвалидов (инвалиды, передвигающиеся на креслах-колясках, инвалиды с нарушением опорно-двигательного аппарата, инвалиды с нарушением зрения, инвалиды с нарушением слуха, инвалиды с умственными нарушениями): Инвалиды с умственной отсталостью.

2.4. Виды услуг: Образовательные.

2.5. Форма оказания услуг (на объекте, с длительным пребыванием, с проживанием, на дому, дистанционно): На объекте, дистанционно.

2.6. Плановая мощность:

посещаемость (количество обслуживаемых граждан в день) 70;

вместимость 90;

пропускная способность 90.

2.7. Участие в исполнении индивидуальной программы реабилитации или реабилитации инвалида (ребенка-инвалида) (да/нет): да.

3. Состояние доступности объекта и предоставляемых на нем услуг

3.1. Путь следования к объекту пассажирским транспортом (описать маршрут движения с использованием пассажирского транспорта): пассажирским транспортом не пользуемся.

наличие адаптированного пассажирского транспорта к объекту нет.

3.2. Путь к объекту от ближайшей остановки пассажирского транспорта:

3.2.1. Расстояние до объекта от остановки транспорта \_\_\_\_\_ - \_\_\_\_\_ метров.

3.2.2. Время движения (пешком) пешком 10-12 минут.

3.2.3. Наличие выделенного от проезжей части пешеходного пути (да/нет): нет.

3.2.4. Перекрестки (нерегулируемые, регулируемые, регулируемые со звуковой сигнализацией, таймером, нет): нерегулируемый.

3.2.5. Информация на пути следования к объекту (акустическая, тактильная, визуальная, нет): нет.

3.2.6. Перепады высоты на пути (съезды с тротуара) (нет/есть (описать)): нет,

их обустройство для инвалидов, передвигающихся на креслах-колясках (нет/есть (описать)) нет.

3.3. Организация доступности объекта и предоставляемых на нем услуг для инвалидов<sup>1</sup>

Номер строки	Категория инвалидов (вид нарушения)	Вариант организации доступности объекта и предоставляемых на нем услуг <sup>2</sup>
1.	Все категории инвалидов и маломобильных групп населения <sup>3</sup>	ДУ
2.	в том числе инвалиды:	
3.	передвигающиеся на креслах-колясках	ДУ



4.	с нарушением опорно-двигательного аппарата	ДУ
5.	с нарушением зрения	ДУ
6.	с нарушением слуха	ДУ
7.	с умственными нарушениями	ДУ

<sup>1</sup> С учетом СП 35-101-2001, СП 31-102-99.

<sup>2</sup> Указывается один из вариантов:

«А» (доступность всех зон и помещений (универсальная);

«Б» (специально выделенные для инвалидов участки и помещения);

«ДУ» (дополнительная помощь сотрудника, услуги на дому, дистанционно);

«Нет» (не организована доступность).

<sup>3</sup> Указывается худший из вариантов ответа.



## 3.4. Состояние доступности основных структурно-функциональных зон объекта

Номер строки	Основные структурно-функциональные зоны объекта	Состояние доступности объекта для основных категорий инвалидов <sup>4</sup>						
		К (для передвигающихся на креслах-колясках)	О (с нарушениями опорно-двигательного аппарата)	С (с нарушениями зрения)	Г (с нарушениями слуха)	У (с умственными нарушениями)	Для всех категорий маломобильных групп населения <sup>5</sup>	
1.	Территория, прилегающая к зданию (участок)	ДП	ДП	ДП	ДП	ДП	ДП	ДП
2.	Вход (входы) в здание	ДП	ДП	ДП	ДП	ДП	ДП	ДП
3.	Путь (пути) движения внутри здания, включая пути эвакуации	ДП	ДП	ДП	ДП	ДП	ДП	ДП
4.	Зона целевого назначения здания (целевого посещения объекта)	ДП	ДП	ДП	ДП	ДП	ДП	ДП
5.	Санитарно-гигиенические помещения	ДП	ДП	ДП	ДП	ДП	ДП	ДП
6.	Система информации и связи (на всех зонах)	ДП	ДП	ДП	ДП	ДП	ДП	ДП
7.	Пути движения к объекту (от остановки транспорта)	-	-	-	-	-	-	-
8.	Все зоны и участки <sup>5</sup>	ДП	ДП	ДП	ДП	ДП	ДП	ДП

<sup>4</sup> Указывается:

ДП – доступно полностью (доступно полностью для всех категорий инвалидов и других маломобильных групп населения);

ДЧ – доступно частично (достигаемость мест целевого назначения для отдельных категорий инвалидов);

ДУ – доступно условно (организация помощи сотрудниками организации или иной альтернативной формы обслуживания (на дому, дистанционно, иное));

нет – недоступно (не предназначен для посещения инвалидами и другими маломобильными группами населения).



<sup>5</sup> Указывается худший из вариантов ответа.

3.5. Итоговое заключение о состоянии доступности объекта и предоставляемых на нем услуг: Объект социальной инфраструктуры доступен для основных категорий инвалидов.

4. Управленческое решение

4.1. Рекомендации по адаптации основных структурно-функциональных зон объекта:

Номер строки	Основные структурно-функциональные зоны объекта	Рекомендации по адаптации объекта (вид работы) <sup>6</sup>			
		не нуждается (доступ обеспечен)	ремонт (текущий, капитальный), оснащение оборудованием	индивидуальное решение с техническими средствами реабилитации	технические решения невозможны – организация альтернативной формы обслуживания
1.	Территория, прилегающая к зданию (участок)	Доступ обеспечен	-	-	-
2.	Вход (входы) в здание	Доступ обеспечен	-	-	-
3.	Путь (пути) движения внутри здания, включая пути эвакуации	Доступ обеспечен	-	-	-
4.	Зона целевого назначения здания (целевого посещения объекта)	Доступ обеспечен	-	-	-
5.	Санитарно-гигиенические помещения	Доступ обеспечен	-	-	-
6.	Система информации и связи (на всех зонах)	Доступ обеспечен	-	-	-
7.	Пути движения к объекту (от остановки транспорта)	Доступ обеспечен	-	-	-
8.	Все зоны и участки	Доступ обеспечен	-	-	-

<sup>6</sup> Указываются конкретные рекомендации по каждой структурно-функциональной зоне.







4.2. Период проведения работ:

в рамках исполнения (указать наименование программы или плана мероприятий по адаптации основных структурно-функциональных зон объекта): нет.

4.3. Ожидаемый результат (по состоянию доступности объекта) после выполнения работ по адаптации основных структурно-функциональных зон объекта: нет.

5. Паспорт доступности объекта социальной инфраструктуры и предоставляемых на нем услуг (далее – Паспорт доступности объекта) разработан комиссией по проведению обследования и паспортизации объекта социальной инфраструктуры и предоставляемых на нем услуг (далее – Комиссия):

Председатель Комиссии:  / Семенихина В.А.  
(подпись/Ф.И.О.)

Члены Комиссии:  / Есикова В.Р.  
(подпись/Ф.И.О.)  
 / Каменных О.С..  
(подпись/Ф.И.О.)  
 / Теремецкий А.В.  
(подпись/Ф.И.О.)

6. Копия Паспорта доступности объекта направлена 19.01.2024г  
(дата)

в Управление социальной политики по Верхотурскому району, МКУ  
«Управление образования городского округа Верхотурский»<sup>(наименование)</sup>  
территориального отраслевого исполнительного органа государственной власти Свердловской области – управления социальной  
политики Министерства социальной политики Свердловской области)

для размещения информации о состоянии доступности объекта социальной инфраструктуры и предоставляемых на нем услуг для инвалидов и других маломобильных групп населения Свердловской области в автоматизированной информационной системе «Доступная среда Свердловской области» в информационно-телекоммуникационной сети «Интернет».



ДОКУМЕНТ ПОДПИСАН  
ЭЛЕКТРОННОЙ ПОДПИСЬЮ

СВЕДЕНИЯ О СЕРТИФИКАТЕ ЭП

Сертификат 259083907921181952501347624724699269454793049257

Владелец Плетнева Любовь Юрьевна

Действителен с 22.09.2023 по 21.09.2024